


## PROGETTO DUNE SENIGALLIA ANNO 2020

### MONITORAGGIO SITI DI RIPRODUZIONE DELLA SPECIE FRATINO "*charadrius alexandrinus*"

CA09/2020 –  
sul litorale sud nella zona  
antistante il bar La Bussola, circa  
150 m. a sud dell'Hotel Ritz -  
coordinate 43°42.3480' N  
13°14.3960' E

**Sito rilevato in data 16.04.020**  
*Nido schiuso rimossa recinzione*  
*attenzione esemplari nati in zona*



CA10/2020 –  
sul litorale nord in prossimità del  
negoziò Minimarket -  
coordinate 43°43'49" N  
13°12'05" E;

**Sito rilevato in data 16.04.020**  
**Nido è recintato**



CA11/2020 - sul litorale nord in  
prossimità del negoziò  
Minimarket –  
Coor. 43°43'49" N 13°12'07" E

**Sito rilevato in data 16.04.020**  
*Nido schiuso rimossa recinzione*  
*attenzione esemplari nati in zona*




CA12/2020 - sul litorale nord a  
nord dell'Hotel Sayonara -  
coordinate 43°43'41" N  
13°12'18" E

**Sito rilevato in data 16.04.020**  
**Nido è recintato**



CA13/2020 - sul litorale nord in corrispondenza dell'Hotel Corallo - coordinate 43°43'28" N, 13°12'41" E


**Sito rilevato in data 16.04.020**  
**Nido è recintato**



CA14/2020 - litorale sud, in corrispondenza del bar La Siesta - coordinate 43.690430 N, 13.265130 E

**Sito rilevato in data 20.04.020**


*Nido chiuso rimossa recinzione  
attenzione esemplari nati in zona*



CA15/2020 - sul litorale nord in corrispondenza del Bar Gelateria Faro - coordinate 43.726726 N, 13.207715 E

**Sito rilevato in data 20.04.020**


*Nido chiuso rimossa recinzione  
attenzione esemplari nati in zona*



CA16/2020, sul litorale sud, in  
prossimità del Bar Siesta -  
coordinate  
43.690850 N, 13.264260 E

**Sito rilevato in data 22.04.020**

**Nido è recintato**



CA17/2020, nei pressi  
dell'edicola della Madonna  
del Pescatore - coordinate  
43.681790 N, 13.280920 E


**Sito rilevato in data 27.04.020**  
*Nido chiuso rimossa recinzione  
attenzione esemplari nati in zona*



CA 18/2020, in corrispondenza  
del Camping Cortina -  
coordinate 43.688100 N,  
13.269240 E

**Sito rilevato in data 27.04.020**


**Nido è recintato**



CA 19/2020 in corrispondenza dell'associazione sportiva Kite Surf Senigallia - coordinate 43.689910 N, 13.265970 E.

**Sito rilevato in data 01.05.020**


**Nido è recintato**



CA20/2020 - sul litorale sud nelle pertinenze del Lido del Finanziere -  
43.685389 N, 13.274180 E,

**Sito rilevato in data 07.05.020**

**Nido è recintato**



CA21/2020 - sul litorale nord tra il bar Des Amis e l'Hotel Ancore -  
43.736067 N, 13.193425 E,

**Sito rilevato in data 07.05.020**

**Nido è recintato**

